



Hjertelig velkommen

til en rundgang gennem Rendsborg langs den **BLÅ LINIE**

På den 3,2 km lange strækning finder De følgende 30 punkter som en henvisning til kulturindretninger og seværdigheder.



- 1 Hver anden time, fra 10:00-20:00, spiller klokkespillet en melodi fra det gamle rådhus ud over **Altstädter Markt**.
- 2 **Skt. Marienkirken** er det ældste bygningsværk i byen (1287) og byder i det indre på en prægtig prædikestol (1621), et vidunderligt skønt altar (1649), 17 epitafier (mindetavler) og mange malerier og kunstværker fra forskellige århundreder.
- 3 I det historiske **rådhus** (1566) træffer byrådet stadigvæk deres politiske beslutninger. Borgmesterstuen der er beklædt med træpaneler fra 1720 kan beses med en guide.
- 4 Her kan det betale sig at læse ordsproget, der er anbragt på den **historiske gavl** (1566).
- 5 **Schiffbrückenplatz** var indtil 1893 Rendsborgs havn.
- 6 **Schlossplatz**. Her stod Reinoldesburg (1199) og senere slottet, der blev revet ned 1718.
- 7 Følg pilen gennem viadukten til **Obereiderhavnen**.
- 8 **Amtmandsgården** er i dag omfunktioneret og tjener som sekretariat og børnehave for det danske mindretal.
- 9 Pilen fører Dem til et **slusebækken** der engang var forbindelsen mellem kanalen og Untereideren.
- 10 Følg pilen gennem viadukten hen til den idylliske **Untereider**. Forbindelsen til Obereideren består ikke mere. Her begynder en ca. 2 km lang Eider-økologi-informationssti.
- 11 Ingen blev sårede da østrigske soldater fyrede en salve tilbage efter danske skud.
- 12 Dette skønne bindingsværkshus blev bygget i slutningen af det 17. århundrede samtidig med fæstningsudvidelsen.
- 13 **Stadtseeterrænet** minder om de store vandområder fra Eideren før vandspejlet blev sænket efter at kanalen blev bygget.



- 14 **Pulverschuppen** (krudtskuret), er en efterfølger af "laboratoriet" som eksploderede i 1850, er i dag et ungdomstræf. Her begynder også skulpturparken med de mange smukke kunstværker.
- 15 Byens **Kulturcentrum** i Arsenalet giver husly for vore museer, borgersalen, ← biblioteket og folkehøjskolen.
- 16 Foran Dem ligger "**Paradeplatz**", midtpunktet af den i 1690-95 grundlagte barokke festningsdel "Neuwerk".

- 17 Det forhenværende **kommandantskab** er i dag en erhvervsejendom. Her døde den 13. marts 1808 kong Christian VII.
- 18 **Christkirken** blev bygget af Christian V. i årene 1695 til 1700, hvor den blev indviet som garnisonskirke. Den er bygget som et græsk kors og under loftets trætøndehvælvinger finder De en herlig kongestol (trænit), en prædikestol udskåret af Hans Pahl, et imponerende orgel bygget af den berømte Arp Schnitger og mange andre kunstværker.
- 19 Siden 1720 eksisterer **Garnisonsapoteket** som før var festningsbyggemester Domenicus Pelli's hjem. Ca. 40 m foran indgangen blev den sidste henretning fuldbyrdet i 1725.
- 20 Følg nu den blå linie som drejer ned gennem **Königstrasse**, Neuwerks indkøbsgade. Efter ca. 1000 meter kommer De til fodgængertunnelen under Nord-Ostsee-Kanalen.
- 21 I **Dr. Bamberger-Haus** kann De besøge det Jødiske Museum og forskellige interessante udstillinger.
- 22 I **Provianthaus** blev forplejningen i fæstningsperioden til hele garnisonen oplagret.
- 23 Foran "**Hauptwache**" blev fæstningen Rendsborg med list og uden kamp overgivet til Slesvig-Holstenerne. (1848).
- 24 **Lornsenmonumentet** minder om Slesvig-Holstenernes opstand den 24. marts 1848.
- 25 Her begynder **Skulpturparken** med mange statuer. På skovbunden er der anlagt et brolægningsarbejde, som viser vores byvåben.
- 26 Bag ved den hvide bro har kommunalforvaltningen siden 1983 fundet sin plads i det nye **Rådhus**.
- 27 På gadesiden overfor ser De „**Pelli-Hof**“ fra år 1722-23. Det var D. Pellis alderssæde og byggelagerplads.
- 28 **Byteatret** blev bygget i 1901 på den jordfyldte vandforbindelse til Obereideren.
- 29 Kig lidt tilbage! - Vagtmesterhovedet oppe paa væggen er til minde om den „gamle Holsteiner byport“.
- 30 „**Zum Landsknecht**“ er det ældste borgerhus i byen. De sidste 150 år har det været ➔ en restaurant der blev grundigt ombygget i 1951.



K. P. Flegel 2012

Tourist-Information

Nord-Ostsee-Kanal & Ticket Service

Tourist-Information Nord-Ostsee-Kanal & Ticket-Service, Schiffbrücken Galerie, 24768 Rendsburg,

Tel. 04331-2 11 20, info@tinok.de, www.tinok.de


Öffnungszeiten: Montag-Freitag 10 – 17 Uhr, Sonnabend 10 – 13 Uhr

Die "Blaue Linie"

The "Blue Line"

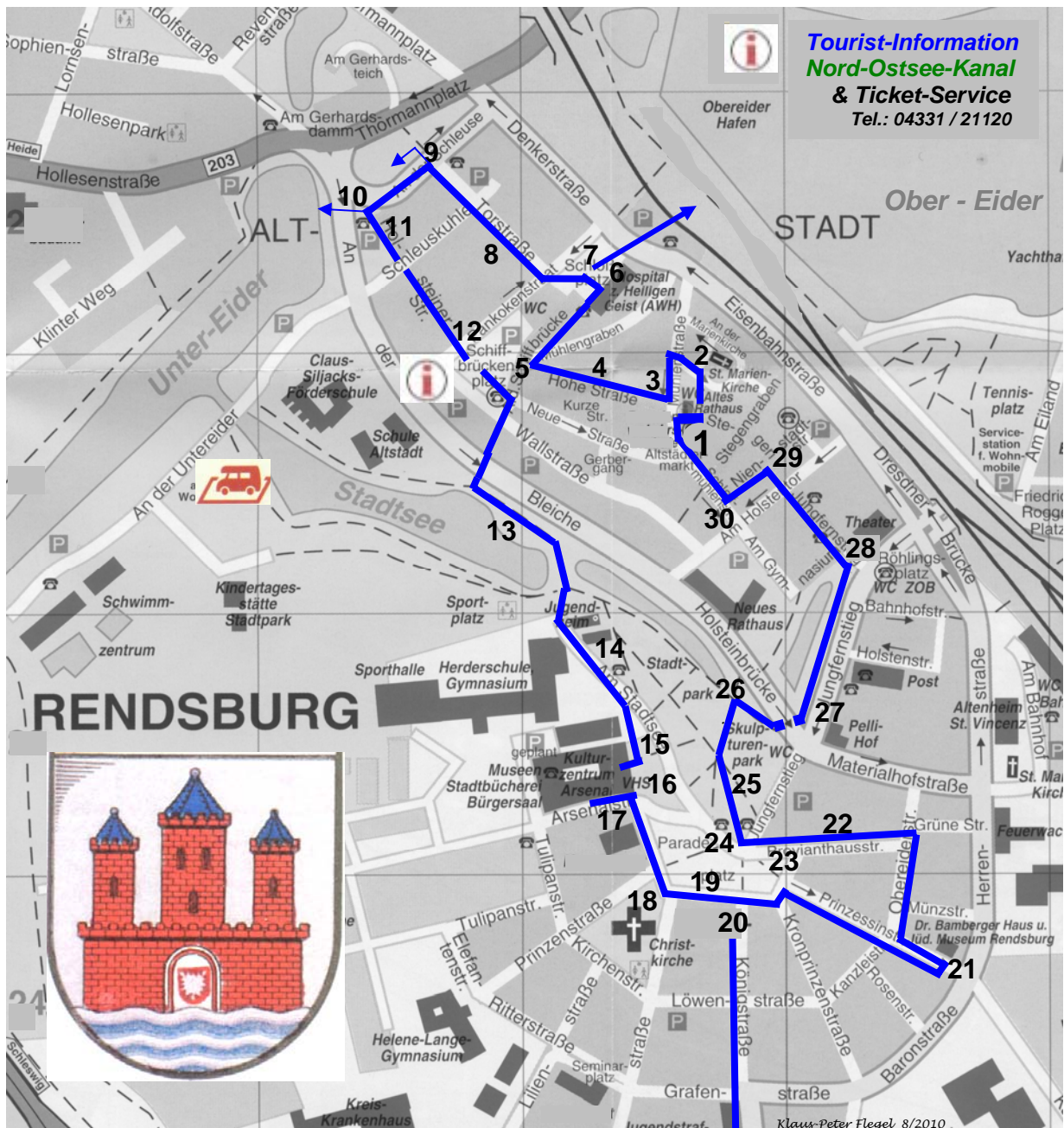
LEGENDE:

LEGEND:



Die Blaue Linie mit 30 Besichtigungspunkten

The Blue Line with 30 Sights



ca. 1000m bis zum Fußgängertunnel am Nord-Ostsee-Kanal.

about 1000 m to the Pedestrian Tunnel at the Kiel Canal.